

LA GAZETTE DE BORPLACAL

N°50- Septembre 2008- Siège : Noroy-le-Bourg - N° ISSN 1259 - 3613
Président de l'Association « BORPLACAL » : J RENOULT - Tél. 03 84.78.71 33

SOMMAIRE

→ Editorial	p.1
→ Des fouilles à Montjustin	p.2
→ Des fouilles à Montjustin (suite)	p.3
→ Sentier découverte à Cerre	p.4
→ Les tiques	p.5
→ Internet et solidarité	p.5
→ Nos manifestations passées	p.6
→ Vie des associations	p.6
→ Site internet du Borplacal	p.6

Editorial

Les 7 et 8 décembre 2007 la manifestation « Les bougies de l'espoir » organisée dans le cadre du téléthon a rassemblé à nos côtés des partenaires de plus en plus nombreux. De ce fait nous avons fait mieux qu'en 2006 et la coquette somme de 5120 euros a été collectée au profit de la recherche sur les maladies génétiques (comme toujours 100% des sommes récoltées ont été reversées à l'AFM).

Cette année le Téléthon aura lieu les 5 et 6 décembre, et nous ferons de nouveau appel à la générosité des habitants du Borplacal. Depuis la création du Téléthon, plus de 800 gènes responsables de maladies génétiques rares ont pu être localisés ou identifiés grâce aux cartes du génome produites par le laboratoire Généthon. Des gènes-médicaments ont été mis au point et les essais sur l'homme sont de plus en plus nombreux. (40 en 2008) Le grand virage des traitements est bel et bien amorcé.

Alors cette année il nous faut encore faire mieux! Nous allons rencontrer sous peu nos partenaires pour établir le programme précis de notre manifestation "LES BOUGIES DE L'ESPOIR".

Cette année c'est **Noroy le Bourg** qui nous accueille, et les grandes lignes du programme restent inchangées:

Le vendredi 5 décembre:

Au lycée G. Colomb, de 9h à 18h opération bougies.

A la salle polyvalente de Noroy à partir de 20h tournoi de Badminton.

Le samedi 6 décembre: A NOROY

En début d'après midi départ devant la salle polyvalente des cyclistes et des piétons.

Tout l'après midi animations diverses à la salle polyvalente, pesée de la "surprise" du boulanger de Noroy-Le-Bourg.

En fin d'après midi, défilé avec les bougies et tirage de la tombola si elle est reconduite.

Par un tract mis dans votre boîte aux lettres, vous connaîtrez le programme détaillé de cette manifestation.

Le but de cette mobilisation est de recouvrer vos dons au profit de l'AFM.

Pour faire votre don vous pourrez:

- Venir aux "points dons" installés sur le lieu des différentes manifestations,,,
- Vous rendre sur le site internet :
<http://relay2doo.telethon.fr>

Voici la marche à suivre.

- ✓ Dans la page d'accueil
Ne sélectionnez pas, dans la colonne de droite, la rubrique "faire un don" mais Allez dans la colonne centrale à la rubrique choisir le département.
Choisissez le département 70 puis cliquez sur OK
- ✓ Dans la nouvelle page obtenue:
Sélectionnez la manifestation « Les bougies de l'espoir site de l'association Borplacal"
Indiquez le montant de votre don (colonne de gauche) et suivez les instructions.

Votre don sera alors comptabilisé au compteur de notre manifestation.

En opérant de même vous aurez le détail de notre manifestation 2008 et des photos du téléthon 2007.

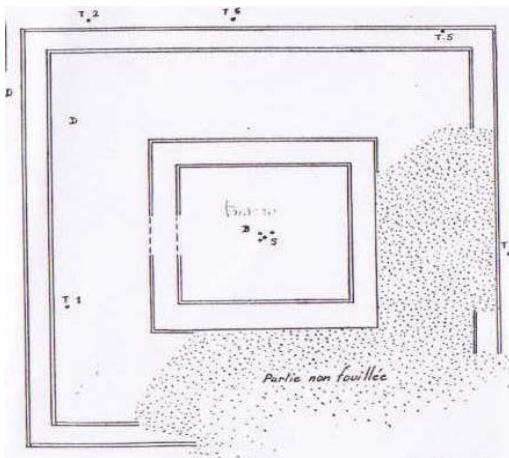
Des fouilles à Montjustin...

Dans ce numéro, chers lecteurs et lectrices, je vous propose de faire un petit tour du côté de Montjustin et en particulier autour des fouilles menées à la fin des années 50 sur le site du sanctuaire gallo-romain de ce village. S'il regorge de richesses de l'époque médiévale et moderne, l'occupation du lieu remonte à l'époque romaine voire gauloise. Nous reprenons ici les informations délivrées par M. Jacques BRINGOUT de Villers-le-Sec que nous remercions d'avance pour son aimable collaboration à la recherche de notre histoire locale. Il a fourni énormément de détails sur ces fouilles ainsi que d'excellents documents iconographiques.

La découverte

Le 18 août 1955, **Louis Bouton** (1*), habitant de Montjustin découvrait sur une taupinière au lieu-dit "les Fenis" au nord du village, dans la plaine, à gauche de la route partant sur Mollans, une pièce de monnaie en bronze de la colonie de Nîmes. Il trouva une vingtaine d'autres pièces tout autour de la taupinière. Ce n'était pas tout à fait un hasard car en ce lieu le "Père Bouton" comme il était appelé familièrement, figure originale du village, célibataire, autodidacte, ayant le goût des antiquités avait repéré à cet endroit des fragments de tuileaux arrachés au sol lors des saisons de labour.

En mai 1956, les recherches officielles commencent avec l'autorisation du propriétaire du champ, sous la direction du professeur Lucien Lerat de Besançon, avec l'aide de monsieur André Thevenin. Mais de nombreux amateurs avaient auparavant investi les lieux, menant des fouilles sauvages.



Les fouilles



Les objets découverts: un bœuf gaulois, une tuile romaine, des pièces de monnaie et des fragments de poterie.

Les travaux font apparaître une première construction centrale de forme rectangulaire (6,60 m sur 6,30 m). Voir plan du site.

Les murs de 80 cm. d'épaisseur sont formés de couches de petits moellons encore visibles jusqu'à une profondeur de 30 à 40 cm; la partie supérieure ayant été petit à petit détruite du fait entre autre de la surface de labour toute proche. Une deuxième construction extérieure, sensiblement carrée, au mur de 60 cm. d'épaisseur apparaît à 2,85 m de la première. Parmi les objets découverts dans la partie centrale, il faut mentionner une sculpture gauloise de petites dimensions, grossièrement taillée dans de la pierre tendre du pays, représentant un bœuf. Si l'on distingue le départ de deux cornes brisées, il ne possède pas la corne centrale caractéristique du Dieu Taureau gaulois. Actuellement au musée de Vesoul, une copie en plâtre a été réalisée pour la mairie de Montjustin. Ont été mis à jour également trois clochettes de bronze, une boîte à sceau ronde, des fibules et une petite cuillère incomplète en os. Les fouilles ont révélé beaucoup de céramiques (2*), des fragments d'assiettes, de cruches, de jattes, d'écuelles profondes à bord rentrants, de pots ovoïdes de toutes tailles et des fonds décorés.

Le professeur Lerat examine aussi 200 pièces de monnaie (3*) en bronze et quelques unes en argent gauloise et surtout romaine de l'époque d'Auguste et de Tibère.

La datation et le caractère du site

Les différentes découvertes permettent de dater le site entre le premier siècle avant Jésus Christ et le deuxième siècle après Jésus Christ, époque à laquelle il tombe en désuétude. Mais c'est sous le règne des deux empereurs cités que le temple a été le plus fréquenté. Il est en effet situé sur un axe de circulation important: la voie romaine entre Rioz et Lure.

Son caractère religieux ne fait aucun doute. Les fouilles ont révélé que les pièces étaient étalées sur toute la surface du sol, plus importante vers le centre du carré, ce qui évoque le rite connu depuis l'Antiquité et encore de nos jours, qui consiste à jeter des pièces dans une source, une fontaine ou un bassin (stipis jactatio). Un certain nombre d'entre elles ont la tranche martelée, aplatie; était-ce pour montrer qu'elles étaient retirées de la circulation et devenues propriété divine? Une petite source qui coule en contre-bas à 30 m des ruines pouvait aisément alimenter un bassin dans le temple.



Les recherches entreprises entre les deux enceintes carrées aboutissent à la découverte de quelques tombes mérovingiennes. Les squelettes retrouvés sont entourés de pierres ordinaires qui délimitent chaque sépulture. Des plaques de ceinturon gravées en creux (5*) qui permettent la datation laissent supposer qu'il s'agit de soldats.

Le sanctuaire semble avoir été réutilisé au VII^{ème} et VIII^{ème} siècle après l'abandon des romains. Les fouilles finirent en automne 1958, le champ fut rendu à son propriétaire et le site

retrouva son calme après nous avoir offert une belle leçon d'histoire comme nous le dit M. Jacques Bringout.



LAURENT, Johan

1/ Notes explicatives:

(1*) **Louis Bouton**, en 1959 participe également aux fouilles menées au vieux château médiéval. Il a découvert 2 caves anciennes, une grande quantité d'os humains et même un squelette. Mais ceci est une autre histoire...!

(2*) Voir la photographie **A**

(3*) Il s'agit de la photographie **B**: recto verso d'une pièce de monnaie en bronze sur laquelle on peut lire "Agrippa". Ce dernier, général et homme politique romain, met en place en Gaule, au premier siècle avant J-C, les premières voies romaines centrées sur Lyon.

(5*) Voir la photographie **C**.

2/ Sources et bibliographie: (utilisées par M. Jacques BRINGOUT)

"Le sanctuaire gallo-romain de Montjustin" par M. le professeur Lerat, 1958.

"Les cimetières mérovingiens de Haute-Saône", communication de M. André Thevenin, 1967.

(A la Salsa, 1 rue des Ursulines, 70000 Vesoul.)

Création d'un sentier de découverte forestier par les élèves de l'école de Cerre-lès-Noroy.

Le GICEF (Groupe d'Initiatives Comtoises pour l'Education Forestière) et l'Education nationale, encadrent et subventionnent les écoles désireuses de travailler sur le thème de la forêt. C'est dans ce cadre que notre projet a vu le jour, sous le label "A l'école de la forêt". Il a été réalisé aussi grâce l'aide de la commune de Cerre-lès-Noroy, de la Communauté de Communes des Grands Bois, de l'O.N.F. et de l'association Borplacal.

Plus que la création du sentier en lui-même, cette initiative a permis de nombreuses rencontres : avec le garde forestier, un scieur, des menuisiers, un passionné d'arbres et créateur d'arboretum..., ainsi qu'un travail approfondi touchant toutes les disciplines du CE1 au CM2 dans les classes de Mmes Lafon et Merlet :

- étude scientifique et citoyenne de la forêt : la flore et la faune,
- étude géographique : analyse des plans du secteur, observation et analyse des surfaces boisées locales, en France et en Europe, étude de la filière bois....,
- étude linguistique : élaboration d'un dictionnaire trilingue (français-allemand-anglais) de la forêt, rédaction de nombreux articles rendant compte des travaux accomplis dans ce domaine,
- étude artistique : réalisations d'herbiers et d'impressions de végétaux...,
- étude gastronomique : réalisations de nombreuses recettes à bases de produits forestiers (feuilles et fruits de tilleul, pignons de pin, sirop d'érable...)


Le sentier est balisé par des pancartes réalisées par les élèves, décrivant les essences locales remarquables.

Les élèves vous invitent à venir visiter leur sentier qui est ouvert à tous les promeneurs petits et grands, curieux de nature !


Un guide imprimé réalisé par les élèves est disponible en mairie de Cerre-lès-Noroy, Valleriois-le-Bois et Noroy-le-Bourg, ainsi qu'à la boulangerie Jeanvoine de Noroy.

Ségolène MERLET

Ci dessous un extrait de ce guide



Le guide du sentier de découverte des écoliers de Cerre-lès-Noroy



Ce sentier de découverte forestier a été créé par les élèves des 2 classes de Cerre-lès-Noroy durant l'année 2007-2008, dans le cadre d'un projet «A l'école de la forêt».

Les élèves ont appris à découvrir et à connaître les essences de la forêt locale.


Ils ont eu l'occasion d'observer et de connaître la chaîne des métiers de la forêt et du bois (garde forestier, scieur, menuisier).

Ce projet a renforcé leur respect et leur connaissance de l'environnement.

Nous remercions tous ceux qui nous ont permis de réaliser ce sentier : la commune de Cerre-lès-Noroy, l'ONF et M. Lemuhot, la Communauté de communes des Grands Bois, l'Education nationale et l'association Borplacal.

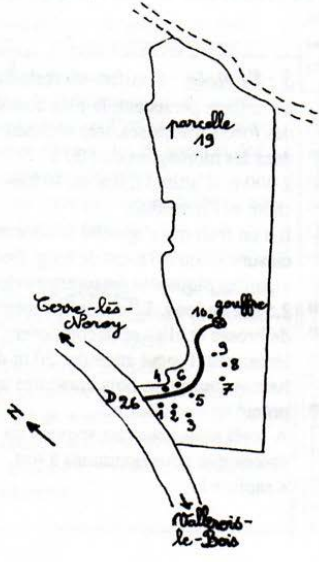
Le plan d'accès

Cerre-lès-Noroy

Parking possible  sentier à 2,5 km sur la D 26

Valleriois-Le-Bois

Le plan du circuit



Charte du promeneur

Écoute les bruits de la nature !
Profite du calme !
Observe la diversité des arbres et des plantes !

La forêt est un lieu naturel, protège-la : ne jette pas de déchets, ramasse les déchets si tu en vois.

Ne cueille pas de plantes protégées (orchidées) et en général ne cueille pas trop de fleurs, un bouquet suffit.





Ne marche pas sur les jeunes arbres.
Ne détruis pas les habitats des animaux (arbres morts, mares, terriers, nids...).

N'entre pas dans le gouffre (toujours prévenir quelqu'un, s'équiper et ne pas y aller seul).

Ne fais pas de feu.

Ne mange pas de fruits qui sont près du sol sans les laver.

N'abîme pas les balises.



Les tiques : ne les prenez pas à la légère

La tique

Elle appartient à la famille des acariens. Son corps porte 8 pattes et peut atteindre jusqu'à 4 mm. Elle est de couleur noire sauf lorsqu'elle est gorgée de sang, elle prend une couleur gris clair. Elle se nourrit du sang des mammifères. C'est un insecte en pleine prolifération, elle peut entraîner la maladie grave de LYME ou le méningo encéphalite à tiques (une maladie virale affectant le système nerveux central).



Apparition

Elles sont très résistantes et dès qu'il fait 15° C, elles sont partout. ! Elles apparaissent dès le mois de mai jusqu'en octobre. On les rencontre surtout dans les bois de chêne, charmes, hêtres, sapins et dans les sous-bois riches en mauvaises herbes, fougères, sureaux, noisetiers, ronciers et genêts.

Certaines personnes sont plus sujettes que d'autres, c'est une question d'hormones !

Transmission de la maladie

Elle se fait par la salive. Elle est due aux changements répétés d'hôtes et à la nécessité d'un repas avant chaque mue.

La morsure est indolore car la tique secrète un anesthésique local, c'est pour cela que nous ne vous rendez pas compte qu'une tique vous a piqué.

Syndrome

Lorsque vous vous êtes fait mordre, il faut extraire la tique dans les 48 heures.

Plus elle est accrochée longtemps, plus le risque de contamination est grand.

Observez-vous dans les 7 à 20 jours qui suivent la morsure :

1) Dans 50% des cas de Lyme, l'apparition d'une **auréole rouge** autour du point de morsure.

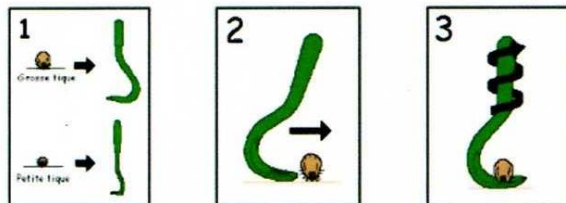
2) Dans 100% des cas de Lyme, l'apparition de **symptômes de grippe**, fièvre, mal à la tête, courbatures, maux de gorge, ganglions, mal aux articulations, fatigue, paralysie...

- Consultez votre médecin si vous constatez l'apparition de l'un ou/et l'autre des symptômes.

- Si aucun des 2 symptômes ne se développe, vous n'avez pas la maladie de Lyme.

Les conseils à suivre si vous avez été piqué :

Retirer la tique en la saisissant au plus près de la peau à l'aide d'une pince à tiques (vendue en pharmacie).



Consulter un médecin quand il y a un doute..

Préférer des vêtements clairs et recouvrant la plus grande partie du corps.

Après la balade, regarder les zones à peau fine (aisselles, plis du genou, pubis, nombril, cuir chevelu).

Document transmis par Mme Katia VIDBERG de Profession Sport pour diffusion.

INTERNET et SOLIDARITE

Sur internet connaissez vous "les moteurs de recherche solidaire"? Parmi ceux existants, on peut citer VEOSEARCH. Rendez vous sur le site de cet opérateur, ouvrez un compte et choisissez l'association de développement durable que vous voulez soutenir. A chaque fois que vous utiliserez ce moteur de recherche, une partie de ses bénéfices sera reversée à l'association que vous avez désignée, **cela ne vous coûte rien** et permet de soutenir des projets.

Parmi celles ci vous découvrirez l'association "ARCHIPEL INDONESIA" qui a déjà 125 soutiens enregistrés. Sur le BORPLACAL y a-t-il d'autres associations dans ce cas ? Si oui, faites nous le savoir, on les signalera. Vous pouvez d'ailleurs soutenir plusieurs associations, cela ne coûte pas un centime de plus.

Pour toutes informations complémentaires prendre contact avec
Michel DELHON 7 RUE BASSE 70000
NOROY-LE-BOURG tél 03 84 78 77 64

Nos manifestations passées

Les jeux intervillages 2008,

organisés par le Conseil intercommunal de jeunes, Animation jeunesse, La Mollanaise et Borplacal. Cette année les jeux se sont déroulés dans la commune de Mollans.



Le samedi 24 mai, une soirée barbecue et musique celtique a réuni plus de 300 personnes qui ont partagé un repas convivial. Malgré l'arrivée de la pluie, l'ambiance est restée excellente.

Le dimanche 25 mai, 9 équipes ont participé aux Jeux Inter Villages : Arpenans, Autrey-les-Cerre, Colombe-les-Vesoul, Liévans, Mollans, Montjustin-Borey, Noroy-le-Bourg, Pomoy et Valleriois-le-Bois. Parmi ces 9 équipes, 71 jeunes de 12 à 17 ans se sont rencontrés dans un esprit bon enfant. Pour la 2ème fois consécutive Mollans a remporté les jeux. Les prochains jeux inter villages devraient se dérouler en 2010 chez les 2ème, c'est-à-dire à Arpenans, si ceux si le souhaitent.....

Le jeu des poupées de boue (photo) a remporté un vif succès. Toutes les épreuves de ces jeux ont été créées par les jeunes membres du CIJ)

La marche du "Borplacal".

Prévue sur le secteur de Calmoutier, elle a été grandement perturbée par la pluie continue ce jour là. La municipalité, que nous remercions vivement, avait mis à notre disposition ses locaux et tout était prêt ce samedi à 13h pour accueillir les marcheurs et les amener à découvrir ce très beau village et ses alentours. Hélas avec ce temps très peu de personnes se sont élancées sur les sentiers balisés pour l'occasion par nos bénévoles.

Villers autrefois.

Dans le cadre du battage à l'ancienne, Bernard Manton et Jean Parisot ont vanné le grain sortant du battoir avec le tarare de la ferme d'antan. C'est avec plaisir que Borplacal a mis à disposition des organisateurs de cette manifestation son matériel et le personnel compétent.



Vie des associations du secteur

Noroy le Bourg (association truffière)

16 novembre Journée consacrée à la truffe.

Le matin: Démonstration de cavage (recherche des truffes à l'aide d'un chien)
Rendez vous à 9h30 devant la mairie.

A midi: repas (sur réservation) à la salle polyvalente. Vous pourrez déguster différents plats à base de truffes de Bourgogne récoltées dans la région.

Pour tout renseignement et réservations s'adresser à David Hummel tél 03-84-78-39-41

Noroy le Bourg (association "Archipel Indonésia")

22 novembre à 19h30 à la salle Pierre Brice

Vous pourrez rencontrer lors d'un repas conférence les partenaires Indonésiens de l'association.

Réservations et informations auprès de Michel Delhon au 03-84-78-77-64.

Présents sur notre territoire en novembre et décembre ces partenaires peuvent aussi témoigner auprès des écoles qui le souhaitent.

Site internet du Borplacal (<http://www.borplacal.com>)

Sur ce site créé et mis à jour par Gisèle Devoille vous pouvez voir les photos des différentes équipes des jeux intervillages, ainsi que certains articles de la gazette.

Dès qu'il sera prêt vous pourrez y découvrir le programme détaillé du Téléthon 2008